




DEN OSTLICHEN HAJARGEIRGE DURCHQUERREN

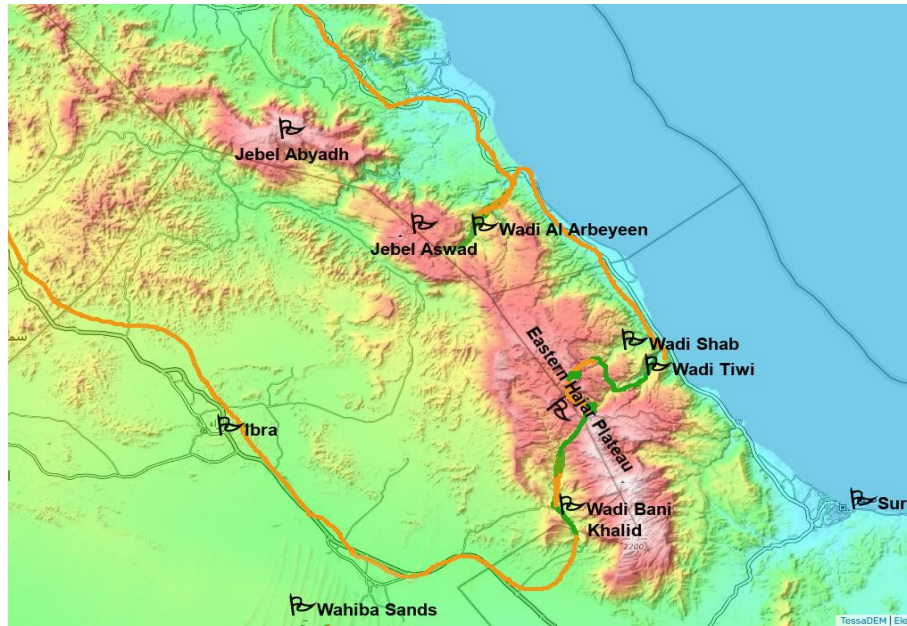
15/03/2026 - 20/03/2026

Eine eigenartige Strecke, um den Ostlichen Hajargeirge zu Fuss von Wadi Tiwi nach Wadi Bani Khalid durchzuquerren. Auf dem Plateau ein Tag mit dem Fahrzeug, um entlegene Oasen zu entdecken. Am ersten und letzten Tag, wundervolle Wasserwanderungen!



Grad 4	Touren, die anstrengende Wanderungen (bis zu 1200m Aufstieg) , Wasserwanderungen oder leichtes Canyoning enthalten können.
Reisedauer	6 Tag
ABFAHRT	15/03/2026 @ 08:00 AM We can pick up you directly from your hotel anywhere in Muscat
ENDET	20/03/2026 @ 06:00 PM We can drop you at your hotel anywhere in Muscat, at the airport, or in Nizwa
	1 Übernachtungen in Unterkunft (Hotel, Gastenhaus, Lodge, usw.)
	2 Zeltübernachtungen in der Wilde (mit Zelten, dicke Matratzen, Matte, Geschirr, Kochausrüstung), bequem (aber ohne Toiletten) mit Unterstützung von Fahrzeugen. Meistens Sollen Sie die Zelt selber bauen, währenddem wir das gemeinsame Camp einrichten.
	2 Übernachtungen bei Einheimische, manchmal mit sehr urigem Komfortbedingungen
Preis pro Personne	550 OMR (1440 USD) **
GRUPPE VON	3 zu 7 **
** ZUSATZ FÜR KLEINE GRUPPE	Wir können die Durchführung auch nur mit 2 Teilnehmer garantieren, wenn Sie einverstanden sind, ein Zuschlag von 210 OMR (550USD) pro Personne zu bezahlen. Falls wir schliesslich mindestens 3 Teilnehmer erreichen, wird den Zuschlag natürlich nicht umgesetzt und der Preis bleibt 550 OMR (211 USD) pro Personne.
Reiseleitung auf	English
Reiseleiter	

Reisestrecke Wadi Al Arbeyeen - Wadi Tiwi - Ostlichen Hajar Hochebene - Wadi Bani Khalid




Anmerkung über die Transportation von Gepacken

Wir sind mit Fahrzeugen begleitet ; Ihre Hauptgepacke werden immer in den Fahrzeugen transportiert. Während Wanderungen brauchen Sie nur einen Tagesrucksack zu tragen.

TAG 1

15/03/2026

- Lunch - Dinner

 Fahrt nach Wadi Al Arbeyeen (1 stunde 30 - 120 Km)

✓ **Wasserwanderung in Wadi Al Hail (7 stunden)**

➤ *Wadi Al Arbeyeen*

Im letzten Dorf des Tals fangt unsere Wanderung an. Unten im Dorf befindet sich ein Pool mit Wasserfall. Vom Felsen können wir ins Wasser springen (5 Meter), dann gehen wir dem Wadi entlang, durch die Oase bis wir auf einen wunderschönen Fluss zukommen. Wir gehen im Wasser durch Felsblöcke, dann wird der Canyon enger und wir schwimmen durch mehrere Pools. Danach wird das Tal wieder breiter, dann wieder enger. Wir schwimmen nochmal bis wir einen Wasserfall erreichen. Wir gehen/schwimmen den selben Weg zurück.

- **Grad 1***

- **Gehzeit : 4 zu 6 stunden**



Zeltübernachtung am Fuss der Gebirge

Wir zelten am Fuss von schöne Berge mit einem Panoramisches Ausblick


Individuelle Campingzelte



TAG 2

16/03/2026

Breakfast - Lunch - Dinner

 Fahrt nach Tiwi (0 stunde 30 - 60 Km)
✓ **Wanderung in Wadi Tiwi (6 stunden)**
 Wadi Tiwi

Eine wunderschöne Wanderung : wir gehen durch den ganzen Tal. Wir gehen meistens auf wege oder Falaj (Wasserkanäle) durch den Garten, manchmal im Flussbed durch Felsen, und auch kurze Strecke auf der Piste. Wir queren mehrere Dorfer auf dem Weg. Wann wir das letzte Dorf erreichen, können wir noch in der Schlucht mitte des Dorfs schwimmen gehen.

- Grad 3*

- Gehzeit : 4 zu 5 stunden

- Hoheunterschied : +300m/-50m / Gelaufene Entfernung ~6km

**Übernachtung in einem Privathaus im Dorf**

Wir übernachten im sogenannten Majilis (Gastenzimmer) eines privatem Haus. Wir schlaffen alle im gleichen Zimmer und wir haben eigenes Badezimmer. Abendessen und fruhstuck werden von Leuten des Dorfs gekocht. Es ist ja eine Chance in einem traditionellen Dorf zu übernachten, aber es efordert uns eine gewisse Bemuhung in unserem Verhalten (Andständigkeit und Bescheidenheit) entgegen der Bevolkerung des Dorfs.

Dormitory Room

Frühstuck & Abendessen am Unterkunft



TAG 3

17/03/2026

Breakfast - Lunch - Dinner

✓ **Wanderung nach einer Oase des Ostlichen Hajargebirge (7 Stunden)**

➤ Ostlichen Hajar
Hochebene

Wir gehen hoch um die Felse herum und erreichen nach einige Stunden das plateau. Aussicht über das Tal sind super schon. Wir wandern weiter auf dem Plateau und geniessen schöne Aussichte über das Meer. Schliesslich erreichen wir ein anderes Haupttal und gehen runter zu einer überraschenden grünen Oase in der Mitte des trocken Plateau.

- Grad 4*

- Gehzeit : 5 zu 6 stunden

- Hoheunterschied : +1000m/-500m | Gelaufene Entfernung ~11km

**Übernachtung im Dorf**

Nach der Organisation unseren Gastgeber übernachten wir entweder im Majilis der Moschee oder in einem Privathaus. Als das Dorf jetzt sehr wenig bewohnt ist, haben die Bewohner akzeptiert, uns das Majilis der Moschee zum Übernachten zu mieten. Die Lage ist wunderschön inmitten des Gartens und wir haben Badezimmer. Wenn unsere Gastgeber aber im Dorf sind, werden wir in ihrem Haus übernachten. Es ist ein modernes Haus mit sehr urigem Komfort aber mit hervorragender Aussicht über das Tal. Anständige Kleidung und Verhältniss sind erwartet...

Camping

TAG 4

18/03/2026

Breakfast - Lunch - Dinner

↻ Ostlichen Hajar
Hochebene

✓ **Kurze Wanderung zur Oase im Talboden (2 stunden)**

Wir wandern vom Dorf am Berghang runter zu der Oase, die wir unten im Tal sehen. Der Weg in den Felswände bietet uns hervorragende Aussichte. Und die Ankunft im Dorf Al Jahal ist wunderchön : es ist eine der schonste Oase in Oman, obwohl es nicht bekannt ist.

- Grad 2*

- Gehzeit : 1 zu 2 stunden

- Hoheunterschied : +0m/-200m | Gelaufene Entfernung ~2km

🚌 Fahrt nach eine Oase del Hajar Oriental (2 stunden 30 - 60 Km)

✓ **Kurze Wanderung zu einem Bergsdorf (3 stunden)**

Am Ende der Piste gehen wir auf einem guten Pfad runter zum Dorf. Es liegt in einer wunderschöne und wilde Stelle : unter riesige Felswände, am Anfang einer wunderschönen Schlucht. Diese Ortschaft ist sehr abgeschieden und besonders schön. Man kann hier auch in einige schöne Pools schwimmen.

- Grad 1*

- Gehzeit : 1 zu 2 stunden

- Hoheunterschied : +100m/-100m

↻ Ostlichen Hajar
Hochebene



Zeltübernachtung in der Gebirge

Wir zelten auf einer Hohe von 1000m


Individuelle Campingzelte



TAG 5

19/03/2026

Breakfast - Lunch - Dinner

 Fahrt nach einem Hirtendorf im Ostlichen Hajar (0 stunde 30 - 10 Km)

✓ **Wanderung vom Plateau zu Wadi Bani Khalid (9 stunden)**


➤ Ostlichen Hajar
Hochebene

Diese Wanderung fangt auf dem trockenen Plateau an und fuhr uns in Wadi Bani Khalid. Die Aussichte sind wunderschön aber der Abstieg ist lang. Die Ankunft in Wadi Bani khalid ist so schön wie unerwartet : nach die steinige und trockene Gebirge erkunden wir ein grünes Tal! Bevor wir zu dem auto gehen nehmen wir Zeit, um in den kristallkaren Wasserpools zu baden.

- Grad 5*

- Gehzeit : 6 zu 8 stunden

- Hoheunterschied : +300m/-1700m

 Fahrt nach Wadi Bani Khalid (0 stunde 20 - 20 Km)



Gastenhaus in Wadi Bani Khalid

Standard Room

Fruhstuck & Abendessen am Unterkunft




TAG 6

20/03/2026

Breakfast - Lunch -

✓ **Wandern und Schwimmen in Wadi Al Hwir (5 stunden)**

Eine einfache Wasserwanderung in einem der schönsten Wadis Omans. Ausgangspunkt ist Oase im Tal. Zuerst gehen wir durch die üppige Palmenoase und erreichen bald den Zugang zum Canyon. Wir gehen zwischen Felsblöcker und kommen auf zwei Pools und Wasserfalle zu. Man kann von 10 Metern Höhe springen. Wir gehen weiter und müssen einige Strecken (Pools) schwimmend zurücklegen (bis 300 meter) Dann wird das Tal immer breiter, wir gehen durch eine Palmenoase und erreichen bald ein Dorf .

- **Grad 1***- **Gehzeit : 3 zu 5 stunden**- **Hoheunterschied : +0m/-200m | Gelaufene Entfernung ~5km**➤ *Wadi Bani Khalid*
 Fahrt nach Muttrah (3 stunden - 280 Km)


① Schwierigkeitsgrad Wandern & Spazieren

Grad 1 Keine Schwierigkeit. Einfache Spaziergange. Zu jedem zugänglich, der manchmal spaziert

Grad 2 Einfache Wanderungen mit Höhenunterschied weniger als 300 Meter ohne Schwierigkeiten

Grad 2 Wanderungen mit einem Höhenunterschied von 300 zu 800 Meter. Für jeder, der an Bergwanderungen gewohnt ist. In den Wanderungen, die mit Grad 3 und geringere Höhenunterschied beschrieben sind, kommt die Schwierigkeit von der Gelände

Grad 4 Wanderungen mit einem Höhenunterschied von 800 zu 1100 Meter. Für fite Bergwanderer

Grad 5 Lange Wanderungen mit Hihenunterschied über 1000 Meter, die Abschnittweise einfaches Klettern bitten

① Schwierigkeitsgrad Canyoning und Wasserwanderung

Für diese Aktivität müssen Sie mindestens 100m schwimmen

Grad 1 Wasserwanderung ohne Pflichtsprunge und ohne Abseilen

Grad 2 Einfaches und kurzes Canyon mit Sprunge, die nicht höher als 3 meter sind und, die abseilend vermieden werden können

Grad 3 Canyons mit Sprunge und Abseilen, die aber nicht besonders technisch sind

Grad 4 Canyonns mit möglicherweise hohe Sprunge und technisches Abseilen in Wasserfalle, die mehr als 5 Stunden brauchen